

Route

a Begin bij Entreachaux. Vanaf de D13 neemt u richting van "Mollans" op de eerste rotonde gaat u rechtdoor, richting "Vallée du Toulourenc". Bij de "Pas du Voltigeur" blijft u op de hoofdweg.

b Op de "Pas de Ventoux" neemt u de D40 richting van de "Vallée du Toulourenc". Vervolg steeds rechtdoor.

c Fiets door Saint-Léger-du-Ventoux al blijvende op de D40. Rijd door het dorp "Saint Léger du Ventoux" al blijvende op de D40. Vervolg uw weg richting Brantes langs de Toulourenc.

d Op het kruispunt van de D40 met de weg die naar boven leidt naar Brantes, gaat u naar links. In Brantes heeft u een aangrijpend uitzicht over de noordelijke, stijlke kant van de Mont Ventoux. Met het bezichtigen van de geplaveerde straatjes maakt u kennis met de vele winkeltjes en ateliers met handwerk en de botanische tuin.

e Eenmaal uw visite beëindigd, rijdt u vanaf de "Bistrot de Pays" helemaal tot bovenaan. En neem rechts de richting naar Savoillans via de D41.

f Steek de brug over om Savoillans te bezichtigen.

ALTERNATIEVRUTE

g' Terugweg 1 via de « Vallée de Toulourenc » - + 37 km : bij de uitgang van het dorp en de D40, links van u nemen. Steek de brug over om Savoillans te bezichtigen. Terug op het kruispunt met de D13 naar rechts, richting Mollans sur Ouvèze, en de eerste naar links.

g'' Vervolg uw weg langs de oever van de Ouvèze.

h' Bij de middeleeuwse brug van Entreachaux slaat u links af, en neem de weg die naar boven leidt richting het dorp.

e' Terugweg 2 via de « Col de Fontaube » - + 32 km : Rijd het dorp uit, neem de D40 aan uw linkse kant en rijd naar boven tot Brantes. Bij punt "e" (bij de uitgang van Brantes) slaat u links af, richting Plaisians. Vanaf de "Col de Fontaube" naar beneden rijden tot Eyglère via de D72. In Mollans neemt u de D5 aan uw linkse kant, en steek de Ouvèze over. Blijf op deze weg die de D13 wordt. Na de brug, de eerste naar rechts.

g''' Vervolg uw weg al rijdende langs de oever van de Ouvèze.

h'' Bij de middeleeuwse brug van Entreachaux slaat u links af, en neem de weg die naar boven leidt richting het dorp.

i' Terugweg 3 De « Tour du Ventoux » - + 65 km : Rijd het dorp uit en neem de D41 aan uw rechtse kant, om de « Tour du Ventoux » te fietsen via Reilhannette, Aurel, Sault, Flassan, Bédoin, Malaucène, Entreachaux.

Wegbeschrijving

Abfahrt von Entreachaux. Nehmen Sie die D13 in Richtung Mollans. Am ersten Kreisverkehr geht es geradeaus Richtung Vallée du Toulourenc. Sie fahren vorbei am Pas du Voltigeur bleiben stets auf der Hauptstraße.

Am Pas du Ventoux folgen Sie der D40 immer geradeaus in Richtung Vallée du Toulourenc.

Sie kommen durch den Ort Saint-Léger-du-Ventoux, bleiben auf der D40 und fahren weiter am Flüsschen Toulourenc entlang in Richtung Brantes.

An der Kreuzung der D40 mit der nach Brantes hinaufführenden Straße biegen Sie links ab. In Brantes erwartet Sie ein herrlicher Blick auf die Steilhänge an der Nordseite des Mont Ventoux. Spazieren Sie durch die gepflasterten Gassen, entdecken Sie die zahlreichen kleinen Läden und den Botaniklehrpfad.

Nach dem Rundgang durchs Dorf setzen Sie die Bergfahrt vom Bistrot de Pays de Brantes aus fort und fahren rechts auf die D41 Richtung Savoillans.

Fahren Sie über die Brücke und besichtigen Sie das Dorf Savoillans.

ALTERNATIEVROUTEN

Rückweg 1 vom Toulourenc-Tal - + 37 km : Am Ortsausgang links fahren Sie auf die D40. Zurück an der Kreuzung mit der D13, biegen Sie rechts ab in Richtung Mollans sur Ouvèze, dann nehmen Sie die erste Straße links.

Und fahren am waldigen Ufer des Ouvèze entlang.

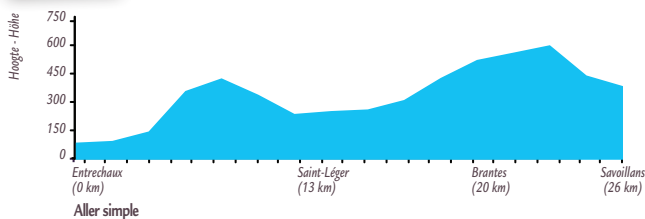
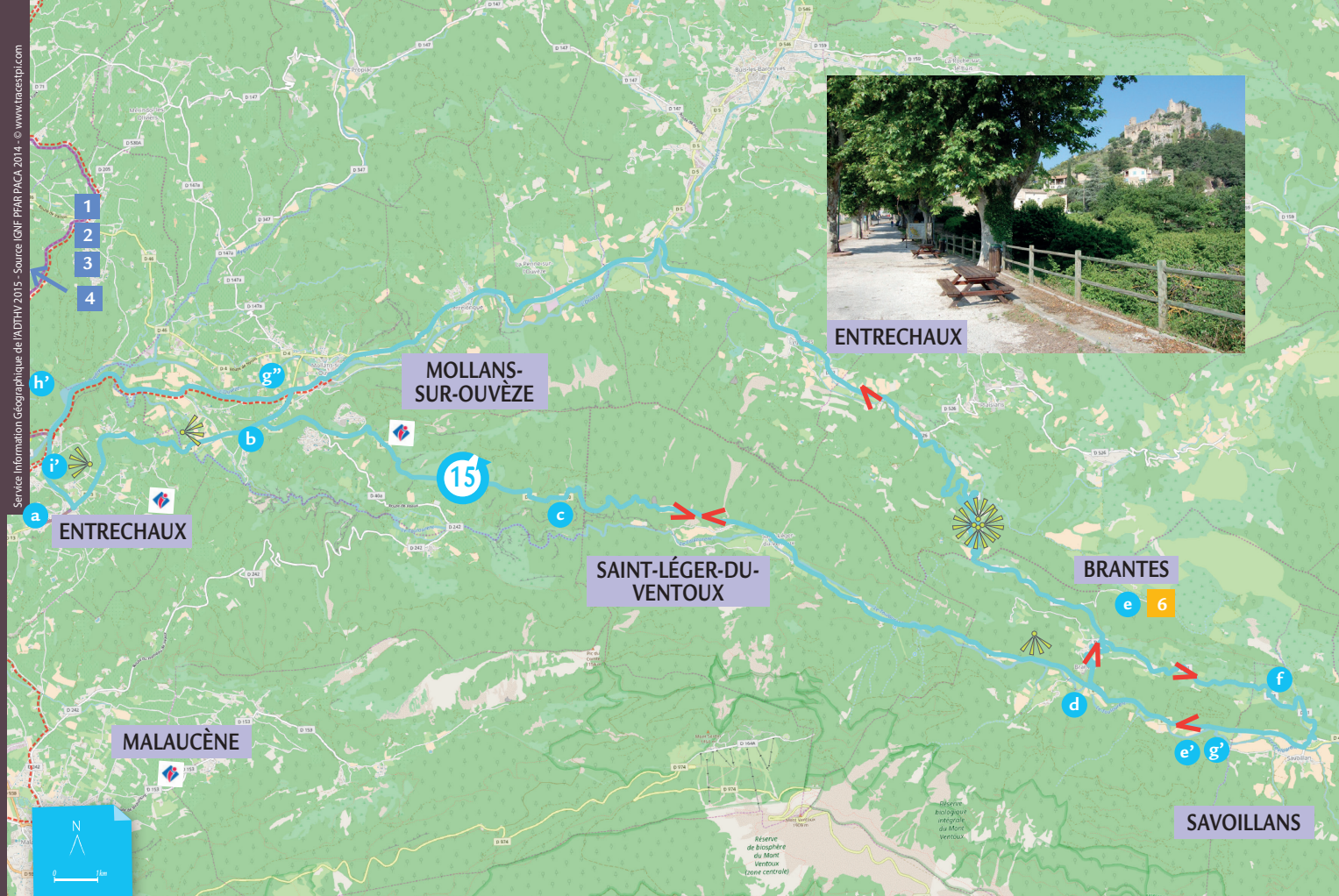
An der mittelalterlichen Brücke von Entreachaux biegen Sie links ab auf die Straße, die hinauf ins Dorf führt.

Rückweg 2 vom Col de Fontaube - + 32 km : Am Ortsausgang links fahren Sie auf der D40 zurück nach Brantes. Dort (vgl. den Buchstaben „e“ obiger Wegbeschreibung) fahren Sie links Richtung Plaisians. Ab dem Col de Fontaube geht es auf der D72 bergab nach Eyglère. In Mollans folgen Sie links der D5 und überqueren den Ouvèze. Bleiben Sie auf dieser Straße, bis diese als D13 ausgeschildert ist. Nach der Brücke nehmen Sie die erste Straße rechts.

Und fahren am waldigen Ufer des Ouvèze entlang.

An der mittelalterlichen Brücke von Entreachaux biegen Sie links ab auf die Straße, die hinauf ins Dorf führt.

Rückweg 3 um den Mont Ventoux herum - + 65 km : Von Savoillans aus fahren Sie rechts auf die D41 und rund um den Mont Ventoux, über Reilhannette, Aurel, Sault, Flassan, Bédoin, Malaucène, Entreachaux.



Diensten Service vor Ort	Toilet öffentliche Toiletten	Drinkbaar water Trinkwasser	Apotheek Apotheke	Voedingswinkel Lebensmittelgeschäft
Entreachaux	x	x		x
St-Léger-du-Ventoux	x	x		
Brantes	x	x		Bistrot de Pays
Savoillans	x	x		Boulangerie Au Pain Levain
Mollans-sur-Ouvéze	x	x		x

P Parkeerplaats / Parkmogelijkheden

Entreachaux : Route de Mollans-sur-Ouvéze.

St Léger du Ventoux : Rue de la Mairie.

Brantes : À l'entrée du village sur la D136.

Savoillans : À côté de l'église.

Aanbevelingen

Rondleiding: Volg de fietsborden. Mocht u niet zeker zijn van uw route, volg dan de hoofdweg of ga rechtdoor.

Uitrusting: De uitrusting van een VTC fiets en het dragen van een helm is uiterst aanbevolen voor alle uitstapjes van « de Provence per fiets ». Wij bevelen u ook aan een herstel materiaal of reparatie pakketje mee te nemen.

Beveiliging: tijdens uw uitstapjes deelt u de weg met andere gebruikers, hou u aan de verkeersregels. Pas uw houding aan de condities van het verkeer en houdt een veiligheidsafstand met de fietsers voor u. Zorg dat u verzekerd bent en informeer naar de hulpprocedure in geval van een lichamelijke letsel.

Omgeving: respecteer de natuur en de landbouwproducten.

Hinweise

Beschilderung zur Orientierung: Bleiben Sie auf den ausgeschilderten Fahrradwegen. Im Zweifelsfall folgen Sie den Hauptstraßen.

Ausrüstung: für alle Radwanderwege von „La Provence à vélo“ sind Trekkingbikes und Helme empfehlenswert. Ein kleines Fahrrad-Reparatur-Set im Gepäck kann ebenfalls nicht schaden.

Zu Ihrer Sicherheit: Sie achten auf andere Verkehrsteilnehmer und befolgen die Regeln der Straßenverkehrsordnung?

Sie fahren dem Verkehrsaufkommen entsprechend und halten einen Sicherheitsabstand zu ihrem Vordermann ein? Sie sind ausreichend versichert und kennen die Notrufnummern, sollte es zu Unfällen mit Personenschäden kommen? Dann gute Fahrt!

Umweltschutz: Wir sind dem Erhalt der Natur und der lokalen Landwirtschaft verpflichtet.



Het netwerk « Welkom Fietser »

Meer dan 90 professionals staan voor u klaar !
Pick-nick, hulp bij herstellingen, bagage vervoer, levering van uw aankopen, fietsstallingen en nog veel meer andere diensten worden u aangeboden tijdens uw fiets vakantie.

Das Netzwerk „Accueil Vélo“

Mehr als 90 Dienstleister warten auf Sie:
Ob Picknickservice, Gepäcktransfer oder Pannenhilfe - entdecken Sie unser vielfältiges Angebot !

Voor verdere informatie is beschikbaar op volgende website:
Die Fahrradtouren „la Provence à vélo“ finden Sie im Internet unter:
www.provence-a-velo.fr

Fietverhuur – Fietsenmaker en begeleider. Fahrradvermietung, -reparatur und -tourenführer

- SUN E BIKE**
160 avenue René Cassin Parc du Pont neuf
+33 (0)4 32 62 08 39
www.sun-e-bike.com
- L'Etape du Ventoux**
30 place Montfort
+33 (0)4 90 35 07 13
www.letapeduventoux.fr
- E-Cyclo - Pascal Cécillon**
Quartier Les Sablières
+33 (0)6 14 82 49 74
- ST-ROMAIN-EN-VIENNOIS**
Intersport – Location vélo
Route de Nyons – Chemin du Brusquet
+33 (0)4 90 36 24 01
www.facebook.com/intersportvaison

M BIKE
Réparateur de cycle mobile
Cycling repair mobile shop
+33 (0)6 80 54 89 55
www.ateliermbike.com

Restaurants

6 L'Auberge de Brante - Bistrot de Pays
Quartier Le Ranquet
+ 33 (0)4 75 28 01 68
www.aubergedebantes.com

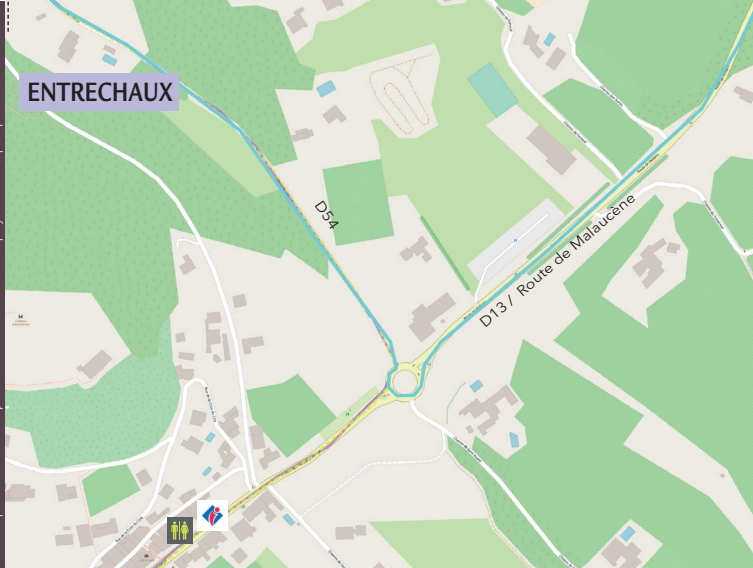
Taxis - Loueurs

7 Ventoux Odyssee
327 route de Carpentras
+33 (0)7 68 60 82 25
contact@ventoux-odyssee.com

Hébergements Accueil Vélo

Accommodation For Cyclists
www.provence-a-velo.fr

Reproduction interdite sans accord préalable. - Les données Publiées sont non contractuelles. - Ne pas jeter sur la voie publique.



Via autosnelweg (Auto)	Per trein (Zug)	Per bus (Linienbusverkehr):
Autosnelweg A7 - Afrit Orange Sud Orange Centre of Bollène - Richtung Carpentras	Station Avignon TGV en vervolgens zijn er verbindingen naar de (interregionale) stations TER van Orange, Bollène en Carpentras	Linie 4 Orange - Vaison - Entreachaux Lijn 4 Orange - Vaison - Entreachaux
Autobahn A7 - Ausfahrt Orange Sud Orange Centre oder Bollène - Richtung Carpentras	Bahnhof Avignon TGV, dann TER-Regionalzugverbindungen nach Orange, Bollène und Carpentras	Linie 14 Vaison - Vallée du Toulourenc Lijn 14 Vaison - Vallée du Toulourenc

TOEGANG / ANFAHRT



U kan het parcours op uw smartphone downloaden.
Laden Sie die App kostenlos auf Ihr Android oder i-phone oder besuchen Sie uns unter
www.cirkwi.com
www.provence-a-velo.fr
www.provence-cycling.com

Office de Tourisme du Pays Vaison Ventoux
Place du 11 novembre
84190 Vaison-la-Romaine
Tel. +33 (0)4 90 36 02 11
www.vaison-ventoux-tourisme.com


Point info d'Entreachaux
305 Avenue des princes d'Orange
+33 (04) 90 12 89 94

Provence Rhône Ventoux
Place du Marché - 84190 Beaumes-de-Venise
Tél. : +33 (0)4 90 65 06 41
E.mail : info@provencerhoneventoux.com

112 / 115 Politie / Polizei : 17



Autour du Ventoux



Vallei van de Toulourenc
Radwanderweg „Tal des Toulourenc - im Schatten des Ventoux“

15



Moeilijkheids graad
Schwierigkeitsgrad



Moeilijk
Schwierig

Aanbevolen fiets voor deze rit
Empfohlener Fahrradtyp

Hybride type cruiser fiets
Trekkingbike

Afstand
Entfernung

63-91km

4-8u
4-8 Stunden

Bewegwijzerd circuit
(gedeelde routes)
ausgeschilderte
Fahrradwege



De pluspunten van de rondrit

- De valleien van de Toulourenc, een oase aan de voet van de Mont Ventoux.
- Een sportieve rondrit die ook door de grootste wielrenners gereden is.
- Het adembenemende uitzicht vanaf de Fontaube.
- De op de top gelegen dorpjes St Léger, Brantes et Savoillans.
- Het ambachtelijke werk (Bistrot de Pays van Brantes en Savoillans, handwerk).

Pluspunkte

- Das Toulourenc-Tal am Fuße des Mont Ventoux (ideal für Badepausen!).
- Auf den Spuren der Tour de France.
- Der atemberaubende Blick vom Col de Fontaube.
- Die Bergdörfer Saint Léger, Brantes und Savoillans.
- Lokale Handwerkskunst und Gastronomie (Bistrot de Pays in Brantes und in Savoillans).



Graphisme : www.traceapi.com, ©ADTHV, Nicolas Rousson, Pascal Cécillon.