



# Accueil vélo Ventoux

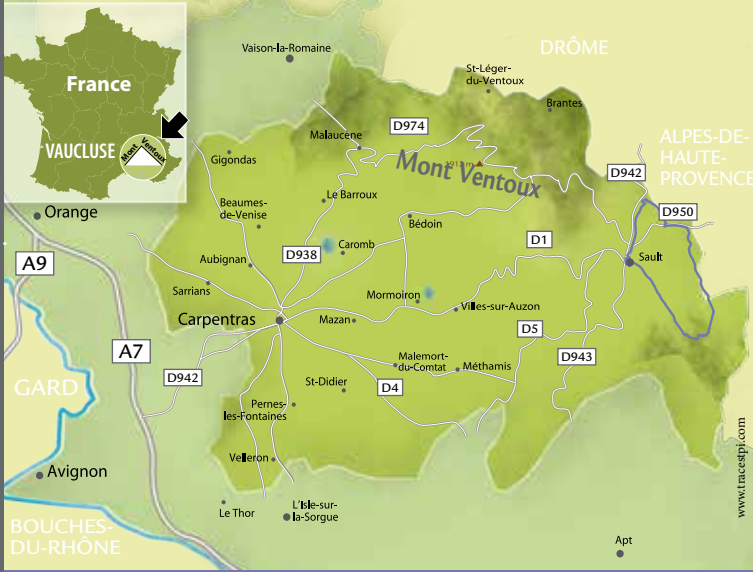
Plus de 100 professionnels à votre service !

*Ventoux Welcome Cyclists*

*More than 100 professionals at your service!*

*Ventoux fietsers Welkom*

*Meer dan 100 vaklui tot uw dienst!*



*Autour du ventoux*

## Le plateau de Sault

*The Sault Highlands*

*De hoogvlakte van Sault*



### Loueurs, réparateurs et accompagnateurs vélo

*Bicycle renters, repairs and guides*  
*Fietsverhuurders, fietsmakers en gidsen*

**1 Albion Cycles** - Location, réparation et vente vélos de route, VTT, VTC et VAE  
+33 (0)4 90 64 09 32  
www.albioncycles.com  
Route de Saint-Trinit - 84390 Sault

**2 Ventoux Bikes Trip**  
+33 (0)6 08 78 54 71  
www.ventoux-bikestrip.com  
Moulin de la Fontaine - 84390 Monieux

### Hébergements

*Accommodation - Accommodatie*

**3 Le Château de la Gabelle**  
Chambres d'hôtes et restaurant  
+33 (0)4 75 28 80 54  
www.chambre-d-hotes-provence.fr  
Route de Revest du Bion  
26570 Ferrassières

**4 Gîte d'étape de Saint-Hubert**  
Gîte de groupe / Gîte d'étape  
+33 (0)4 90 64 04 51  
+33 (0)6 19 05 14 94  
Route de Méthamis - 84390 Monieux

**5 Le Viquier** - Chambres d'hôtes  
+33 (0)4 90 64 04 83  
www.leviquier.com  
Route de Méthamis - 84390 Monieux

**6 Accueil Spéléologique du Plateau d'Albion - ASPA**  
Gîte de groupe / Gîte d'étape  
+33 (0)4 90 75 08 33  
www.aspanet.net  
Rue de l'Eglise - 84390 Saint-Christol

**7 La Bastide des Bourquets**  
Chambres d'hôtes et gîtes  
+33 (0)7 69 33 91 11  
www.bastidedesbourquets.com  
Les Bourquets - 84390 Sault

**8 Gîte Pilpoil** - Gîte / Gîte d'étape  
+33 (0)6 80 62 53 39  
www.pilpoil-provence.fr  
Rue du Barda - 84390 Sault

**9 Chambres d'Hôtes la Maguette**  
+33 (0)6 82 97 19 97  
Facebook : vacances.lamaguette  
La Maguette - Route de Javon  
84390 Sault

**10 Hôtel restaurant Le Louvre\*\***  
+33 (0)4 90 64 08 88  
www.louvre-provence.com  
Place du Marché - 84390 Sault

**11 Hostellerie du val de Sault\*\*\*\***  
et restaurant **Le Regain**  
+33 (0)4 90 64 01 41  
www.valdesault.com  
Route de Saint-Trinit - 84390 Sault

**12 Hôtel Belvue**  
+33 (0)6 70 53 46 95  
www.hotel-belvue.com  
Place du Château - 84390 Sault

### Restaurants

**13 Restaurant Les Lavandes**  
+33 (0)4 90 64 05 08  
www.restaurant-les-lavandes.fr  
Place Léon Doux - 84390 Monieux

**14 Restaurant Ô Pichoun**  
+33 (0)4 90 64 15 93  
www.opichoun.com  
Quartier de la promenade - 84390 Sault

### Terroir et lieux de visite

*Terroir and visit sites*  
*Streekproducten en bezienswaardigheden*

**15 Le Château de la Gabelle**  
Ferme biologique (miel, plantes aromatiques, lavande...)  
+33 (0)4 75 28 80 54  
www.chambre-d-hotes-provence.fr  
Route de Revest du Bion  
26570 Ferrassières

**16 Musée de la Truffe du Ventoux**  
+33 (0)4 90 64 14 14  
Place Jean Gabert - 84390 Monieux

**17 Musée Marceau Constantin**  
+33 (0)6 84 37 96 76  
www.musee-marceau-constantin.com  
Le cours - 84390 Saint-Christol

**18 Accueil Spéléologique du Plateau d'Albion - ASPA - Site de loisirs**  
+33 (0)4 90 75 08 33  
www.aspanet.net  
Rue de l'Eglise - 84390 Saint-Christol

**19 Distillerie Aroma' Plantes**  
+33 (0)4 90 64 14 73  
www.distillerie-aromaplantes.com  
Route du Mont Ventoux - 84390 Sault

**20 Nougat André Boyer**  
+33 (0)4 90 64 00 23  
www.nougat-boyer.fr  
Place de l'Europe - 84390 Sault

**21 Les Lavandes de Champelle**  
+33 (0)4 90 64 01 50  
+33 (0)6 82 53 95 34  
Route du Ventoux - Ferme Pascal  
84390 Sault



### Téléchargez le tracé du circuit sur votre smartphone

*Download the itinerary on your smartphone*

*Download de routebeschrijving op uw smartphone*

[www.destination-ventoux.com](http://www.destination-ventoux.com)

**OTI Ventoux Sud**  
[www.ventoux-sud.com](http://www.ventoux-sud.com)

**Bureau d'Information Touristique de Sault**  
Avenue de la Promenade - 84390 Sault  
Tél. +33 (0)4 90 64 01 21  
sault@ventoux-sud.com

**Bureau d'Information Touristique de Monieux**  
Place Léon Doux - 84390 Monieux  
Tél. 04 90 64 14 14  
monieux@ventoux-sud.com

**112/15**

[www.provence-a-velo.fr](http://www.provence-a-velo.fr)  
[www.provence-cycling.com](http://www.provence-cycling.com)



### Niveau

*Level*



**Moyen**

*Average level*  
*middelmatig*

### Vélo conseillé

*Type of bike*  
*Type fiets*

**VTC / VAE / Vélo de route**

*Hybrid bike / Electric bicycle / Roadbike*  
*Hybride / Elektrisch ondersteunde fiets / Racefiets*

### Distance

*Afstand*

20,5 miles



**3 h**

**Circuit balisé**  
*(routes partagées)*

*Marked circuit*  
*(shared roads)*



*Bewegwijzerd circuit*  
*(gedeelde wegen)*



© C. Constant / CoVe SMAEMW

© Daniël PENÉZ



## Itinéraire

## Itinerary

## Route

**a** Depuis l'Office de Tourisme de Sault, suivre la D942 jusqu'à Aurel.

Start from the Tourism Office in Sault, and follow county road D942 to the village of Aurel.

Vanaf het Office de Tourisme (VVV) van Sault de D942 volgen tot Aurel.

**b** À Aurel, contourner le village et prendre à droite la D95 qui monte en direction de Saint-Trinit.

In Aurel, go around the village and take a right on D95 which goes uphill in the direction of Saint-Trinit.

In Aurel om het dorp heen rijden en rechts de D95 inslaan die omhoog voert richting Saint-Trinit.

**c** Emprunter à droite la D1 vers Sault, Saint-Trinit et Saint-Christol. Puis suivre la D950 jusqu'à Saint-Trinit et entrer dans le village.

Take a right on the D1 toward Sault, Saint-Trinit and Saint-Christol. Then follow the D950 to Saint-Trinit and enter the village.

Rechts de D1 nemen naar Sault, Saint-Trinit en Saint-Christol. Dan de D950 volgen tot Saint-Trinit en het dorpje binnen fietsen.

**d** Depuis le Bistrot au centre du village, continuer sur la D95 puis la D30 (zone militaire) jusqu'à Saint-Christol d'Albion. Raccourci : à la D30, prendre à droite pour revenir à Sault.

From the local bistro in the village centre, continue on the D95 then the D30 (militarised zone) until you reach Saint-Christol d'Albion. Short cut: at the D30, take a right to return to Sault.

Vanaf de "Bistrot" in het dorpscentrum de D95 blijven volgen en dan de D30 (militair gebied) tot Saint-Christol d'Albion. Kortere route: Bij de D30 rechtsaf gaan en terugkeren naar Sault.

**e** Tourner à droite et traverser le village de Saint-Christol par "Le Cours". Au bout, prendre à gauche puis tout de suite à droite.

Turn right and cross the village of Saint-Christol along "Le Cours". At the end of this road, take a left then an immediate right.

Rechts afslaan en door het dorpje Saint-Christol rijden via "Le Cours". Aan het eind links en dan meteen rechts afslaan.

**f** Au stop, aller à droite en empruntant une belle montée sur 3 km.

At the Stop sign, go right and follow a 3-km uphill.

Bij het stopbord naar rechts gaan. Een klim van 3 km...

**g** Rejoindre Sault par Brouville (D245). La route vous conduira tranquillement jusqu'au pied de Sault.

Reach Sault via Brouville (D245). The road takes you leisurely to the base of the village of Sault.

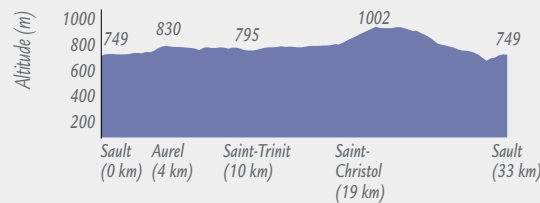
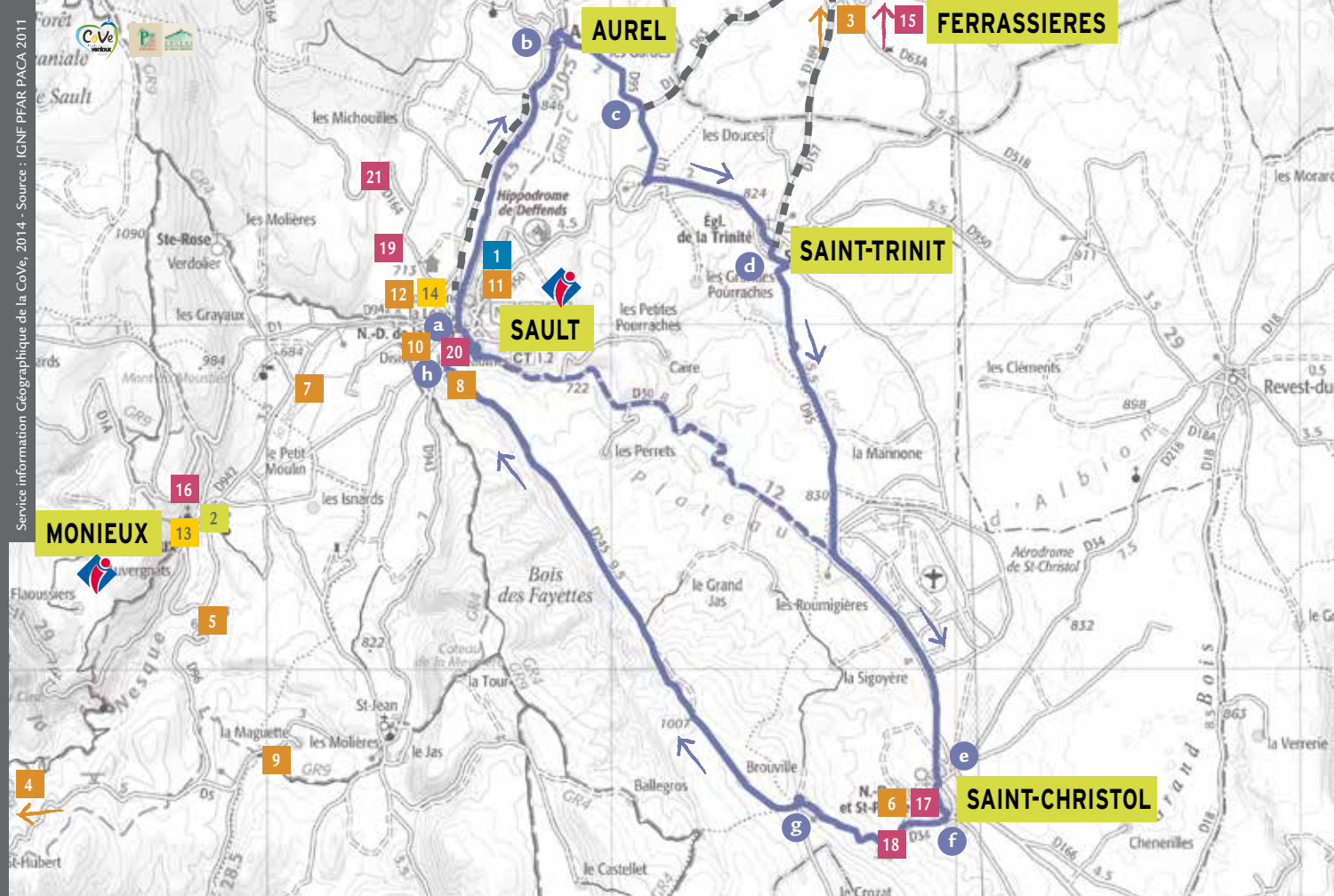
Via Brouville voert de D245 u rustig terug naar de voet van Sault.

**h** Après le pont, remonter à droite vers le centre village.

After the bridge, go up on the right to the village centre.

Na de brug rechts naar het centrum van het dorp klimmen.

Service information Géographique de la CoVe, 2014 - Source : IGN PPAR PACA 2011



■ ■ ■ Variante - Alternative route - Alternatieve route

■ ■ ■ Variante non balisée - Option is not signposted - Niet bewegwijzerde variant

**P** Parking / Parking facilities / Parkeren

Sault : Parking des Aires - Car park des Aires - Parkeerplaats Les Aires

Aurel : Parking de la mairie - Car park at the Town Hall - Parkeerplaats bij het gemeentehuis

Saint-Christol : Parking de la bibliothèque - Car park at the Library - Parkeerplaats bij de bibliotheek

### Recommandations

**Guidage** : en cas de doute sur l'itinéraire suivre la route principale ou continuer tout droit.

**Équipement** : l'équipement en vélo tout chemin et le port du casque sont conseillés sur toutes les "Balades à vélo autour du Ventoux".

**Sécurité** : sur les itinéraires, partageons la route avec les autres usagers et respectons le code de la route.

**Environnement** : préservons la nature et respectons les productions agricoles.

### Recommendations

**Finding your way**: in case you have any doubts about the itinerary, follow the main road or continue on straight.

**Equipment**: a hybrid bike and a helmet are recommended for all the "Cycling Trips around Mont Ventoux".

**Safety**: on the itineraries, we share the road with other users and we respect the traffic regulations.

**Environment**: protect and respect nature and respect all agricultural production.

### Aanbevelingen

**Route**: in geval van twijfel over de te volgen route, altijd de hoofdweg blijven volgen of rechtdoor rijden.

**Benodigd materiaal**: voor alle "Fietstochten rond de Mont Ventoux" is het aangeraden een polyvalente fiets te gebruiken en een helm te dragen.

**Veiligheid**: op de fietsroutes deelt u de weg met andere weggebruikers. Zorg dat u zich aan de verkeersregels houdt.

**Milieu**: heb eerbied voor de natuur en voor de landbouwproducties.